



Plan Local d'Urbanisme

PERTHES EN GATINAIS
DEPARTEMENT DE SEINE ET MARNE



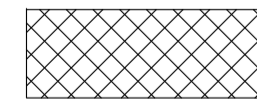






SERVITUDES D'UTILITE PUBLIQUE, PLAN

Echelle 1 / 5 000.0m

PIECE N° 6.E.1

ELABORATION : _____

approuvée le : _____

- LEGENDE**
-  Limite de commune
 -  AC1
Périmètre de protection (R=0,5 km) de Monuments Historiques Inscrits
 -  AC2
Protection des sites et monuments naturels - site inscrit
 -  I3
Canalisations de gaz
 -  I1 BIS
Hydrocarbures liquides pipelines SFDM
 -  I1 BIS
Hydrocarbures liquides pipelines Total Lacq
 -  A4
Libre passage le long du rû
 -  PT2
Protection des centres radioélectriques émission/réception contre les obstacles
 -  PT3
Réseaux de télécommunications téléphoniques et télégraphiques
- Février 2013